



BUPATI REMBANG
PROVINSI JAWA TENGAH

KEPUTUSAN BUPATI REMBANG

NOMOR 050/0964/2019

TENTANG

PENETAPAN RUAS-RUAS JALAN POROS DESA
DI WILAYAH KABUPATEN REMBANG
TAHUN 2019

BUPATI REMBANG,

- Menimbang :
- a. bahwa dalam rangka penertiban terhadap jalan-jalan poros desa di wilayah Kabupaten Rembang telah dilakukan inventarisasi dan pendataan jalan-jalan poros desa di wilayah Kabupaten Rembang, baik menyangkut nama, pangkal ruas dan ujung ruas, titik pengenal pangkal dan pengenal ujung, panjang klarifikasi ruas dan lokasi;
 - b. bahwa berdasarkan Keputusan Gubernur Jawa Tengah Nomor : 620/08/2000 tanggal 24 Agustus 2000 tentang Penetapan Jalan-jalan di Provinsi Jawa Tengah sebagai Jalan-jalan Kabupaten/Kota. Sudah tidak sesuai lagi dengan perkembangan saat ini dan berdasarkan Peraturan Pemerintah Nomor 34 Tahun 2006 tentang Jalan, maka pengelolaan Jalan Kabupaten menjadi wewenang Pemerintah Kabupaten;
 - c. bahwa untuk maksud tersebut dalam huruf a dan huruf b perlu menetapkan Keputusan Bupati tentang Ruas-Ruas Jalan Poros Desa di wilayah Kabupaten Rembang Tahun 2019;

- Mengingat :
1. Undang-Undang Nomor 13 Tahun 1950 tentang Pembentukan Daerah-daerah Kabupaten dalam Lingkungan Propinsi Djawa Tengah;
 2. Undang-Undang Nomor 11 Tahun 1974 tentang Pengairan;
 3. Undang-Undang Nomor 24 Tahun 1992 tentang Rencana Tata Ruang Wilayah Nasional;
 4. Undang-Undang Nomor 1 Tahun 2004 tentang Perbendaharaan Negara;
 5. Undang-Undang Nomor 38 tahun 2004 tentang Jalan;

6. Undang-Undang Nomor 26 Tahun 2007 tentang Penataan Ruang;
7. Undang-Undang Nomor 23 Tahun 2014 tentang Pemerintahan Daerah sebagaimana telah diubah beberapa kali terakhir dengan Undang-Undang Nomor 9 tentang Perubahan Kedua atas Undang-Undang Nomor 23 Tahun 2014 tentang Pemerintahan Daerah;
8. Undang-Undang Nomor 2 Tahun 2017 tentang Jasa Kontruksi;
9. Peraturan Pemerintahan Nomor 34 Tahun 2006 tentang Jalan;
10. Peraturan Pemerintah Nomor 26 Tahun 2008 tentang Rencana Tata Ruang Wilayah Nasional
11. Peraturan Pemerintahan Nomor 27 Tahun 2014 tentang Pengelolaan Barang Negara/Daerah;
12. Peraturan Menteri Dalam Negeri Nomor 19 Tahun 2016 tentang Pedoman Teknis Pengelolaan Barang Milik Daerah;
13. Peraturan Daerah Kabupaten Rembang Nomor 14 Tahun 2011 tentang Rencana Tata Ruang Wilayah Kabupaten Rembang Tahun 2011-2031;
14. Peraturan Daerah Kabupaten Rembang Nomor 5 Tahun 2016 tentang Pembentukan dan Susunan Perangkat Daerah Kabupaten Rembang;
15. Peraturan Daerah Kabupaten Rembang Nomor 1 Tahun 2018 tentang Pengelolaan Barang Milik Daerah;
16. Peraturan Bupati Rembang Nomor 28 Tahun 2017 tentang Tata Cara Pembentukan Peraturan Bupati dan Keputusan Bupati;
17. Peraturan Bupati Rembang Nomor 23 Tahun 2018 tentang Pedoman Pengelolaan Barang Milik Daerah;


MEMUTUSKAN :

- Menetapkan :
- KESATU : Ruas-Ruas Jalan Poros Desa Di Wilayah Kabupaten Rembang Tahun 2019 sebagaimana tercantum dalam Lampiran Keputusan ini.
- KEDUA : Rincian ruas jalan dan peta jalan tersebut diktum KESATU, meliputi:
- a. Ruas-ruas jalan yang menghubungkan antar desa; dan
 - b. Ruas-ruas jalan yang menghubungkan antar pusat kegiatan lokal dalam wilayah desa.
- KETIGA : Keputusan ini sebagai pedoman dalam penyelenggaraan pengelolaan jalan poros desa yang meliputi pengaturan, pembinaan, pembangunan dan pengawasannya.

KEEMPAT : Keputusan ini mulai berlaku pada tanggal ditetapkan.

Ditetapkan di Rembang
pada tanggal 6 Mei 2019

BUPATI REMBANG,



ABDUL HAFIDZ


Page 10 of 10

LAMPIRAN : Keputusan Bupati Rembang
 Nomor : 050/0964/2019
 Tanggal : 6 Mei 2019

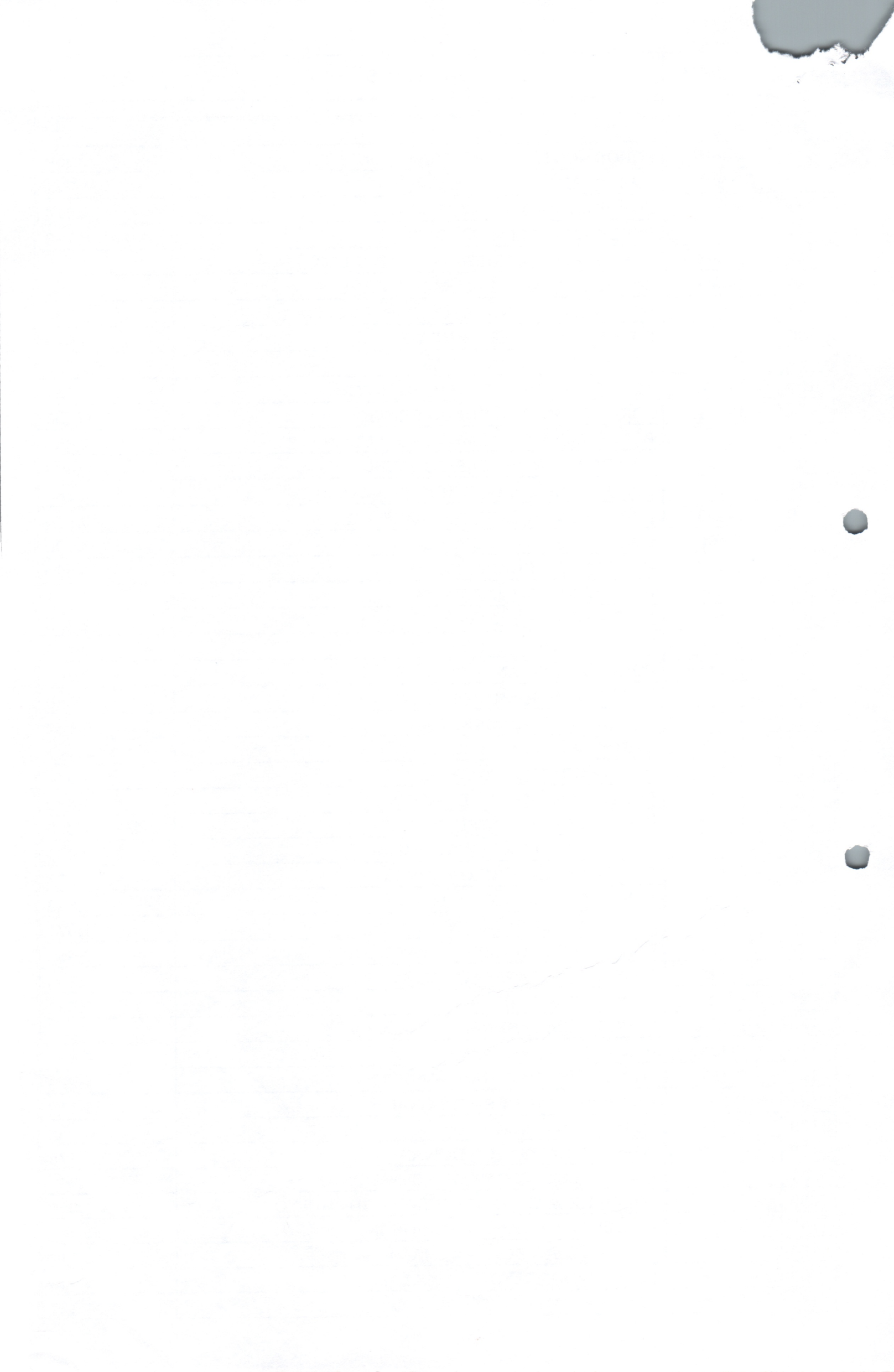
RUAS-RUAS JALAN POROS DESA DI WILAYAH KABUPATEN REMBANG

No.	NO. RUAS	NAMA RUAS	Panjang (Km)
1	2	3	4
1	P-001	POROS TAMBAKAGUNG - TUNGGULSARI	1,332
2	P-002	POROS METESEH - SEKARSARI	2,055
3	P-003	POROS JATIADI - SEKARSARI	0,818
4	P-004	POROS SAMBIYAN_SIDOMULYO_KEDUNG ASEM	4,059
5	P-005	POROS BOGOREJO - JADI	2,054
6	P-006	POROS KRIKILAN - LOGEDE	3,105
7	P-007	POROS PELEMSARI	2,042
8	P-008	POROS RANDUAGUNG - SUKOREJO	2,474
9	P-009	POROS SUKOREJO	2,748
10	P-010	POROS KUANGSAN-BANGGI-TLOGOTUNGGAL	2,366
11	P-011	POROS DESA KEDUNGREJO-PEDAK	0,746
12	P-012	POROS PANDAK - SEKERAS	0,309
13	P-013	POROS DESA SRIDADI - KEREP	2,610
14	P-014	POROS TAWANGSARI - SIDOWAYAH	0,460
15	P-015	POROS TAWANGSARI - SIDOWAYAH	1,182
16	P-016	POROS GEGUNUNG KULON - TANJUNGSARI	1,558
17	P-017	POROS RSU - TIREMAN	1,255
18	P-018	POROS GEDANGAN - KUMENDUNG	1,635
19	P-019	POROS GEDANGAN - SRIDADI	1,557
20	P-020	POROS KUMENDUNG - SRIDADI	0,886
21	P-021	POROS PADARAN - KASREMAN	1,608
22	P-022	POROS PASARBANGGI - PUNJULHARJO	4,182
23	P-023	POROS DOROKANDANG-BABAGAN	0,704
24	P-024	POROS SUMBERMULYO - CABEAN KIDUL	1,209
25	P-025	POROS JERUK - KARASKEPOH	1,543
26	P-026	POROS DESA KARASKEPOH	0,772
27	P-027	POROS DESA PANCUR	0,789
28	P-028	POROS PANDAN - GEMBLENG MULYO	1,291
29	P-029	POROS PANCUR - LANGKIR	0,955
30	P-030	POROS LANGKIR - GEMBLENG MULYO	0,265
31	P-031	POROS GEMBLENGMULYO - PUNGGURHARJO	0,920
32	P-032	POROS DESA POHLANDAK	0,671
33	P-033	POROS PANCUR - WARUGUNUNG	0,681
34	P-034	POROS NGEMPLAK - SELOPURO	1,521
35	P-035	POROS DESA SELOPURO	0,719
36	P-036	POROS SELOPURO -SENDANGASRI	1,516
37	P-037	POROS DESA SENDANGASRI	0,134
38	P-038	POROS SELOPURO - SENDANGCOYO	3,575
39	P-039	POROS KAJAR - DK. NGEBLEK - NGARGOMULYO	2,479
40	P-040	POROS DESA SENDANGCOYO	1,131
41	P-041	POROS WARUGUNUNG-CRIWIK	4,340
42	P-042	POROS NGULANGAN - BANYUURIP	2,458

No.	NO. RUAS	NAMA RUAS	Panjang (Km)
1	2	3	4
43	P-043	POROS DESA WUWUR	1,665
44	P-044	POROS DESA KALITENGAH	0,732
45	P-045	POROS DUKUH PELEM (SENDANGASRI)	1,048
46	P-046	POROS DESA GOWAK	2,329
47	P-047	POROS BONANG - SRIOMBO	2,430
48	P-048	POROS DESA BINANGUN	1,075
49	P-049	POROS DESA LERAN	0,828
50	P-050	POROS DESA LERAN - JURANGJERO	1,673
51	P-051	POROS DESA TRAHAN - JURANGJERO	1,487
52	P-052	POROS DESA PANGKALAN	0,778
53	P-053	POROS DESA SLUKE	0,797
54	P-054	POROS DESA RONGGOMULYO - LOGEDE	3,204
55	P-055	POROS RAKITAN - BENDO	2,497
56	P-056	POROS MAGERSARI - BANYUDONO	1,867
57	P-057	POROS BLIMBING - BENDO	3,482
58	P-058	POROS SENDANGMULYO - LABUHAN KIDUL	1,348
59	P-059	POROS DESA BENDO - SENDANGMULYO	2,646
60	P-060	POROS DESA LABUHAN KIDUL	0,426
61	P-061	POROS DESA GUNUNGSARI - BOGOHARJO	2,840
62	P-062	POROS DESA SENDANG - WATUPECAH - TANJUNGSARI	3,985
63	P-063	POROS DADAPAN - SIWALAN SUKUN	1,705
64	P-064	POROS DESA TANJUNGSARI - SENDANG	1,740
65	P-065	POROS DESA TERJAN - SENDANGMULYO	1,801
66	P-066	POROS DESA KUMBO - SIWALAN SUKUN	2,855
67	P-067	POROS KUMBO - LEMAH PUTIH	0,746
68	P-068	POROS BALONGMULYO - KARANGANYAR	5,004
69	P-069	POROS DESA NARUKAN - KENDALAGUNG	3,390
70	P-070	POROS SENDANG WARU	1,246
71	P-071	POROS DESA GANDRI	0,422
72	P-072	POROS DESA KENONGO_GANDRI	1,481
73	P-073	POROS DESA KEDUNGRINGIN_JAMBEAN	2,288
74	P-074	POROS KEDUNGRINGIN - MENORO	1,256
75	P-075	POROS DESA MENORO	0,622
76	P-076	POROS DESA SUKOREJO - GUNUNGSARI	1,837
77	P-077	POROS DESA SIDOMULYO	2,342
78	P-078	POROS DK. KOPLOK, CANDIMULYO - SIDOMULYO	1,453
79	P-079	POROS DESA JAPERREJO - TEMPALING	2,990
80	P-080	POROS DESA KARAS_SIDOMULYO	3,118
81	P-081	POROS DESA KARAS_MOJOSARI	0,735
82	P-082	POROS DESA WARU_MOJOSARI	2,493
83	P-083	POROS KEDUNGOWO - GESIKAN	2,258
84	P-084	POROS DURU - LODAN KULON	1,249
85	P-085	POROS LODAN KULON - BANGU	2,647
86	P-086	POROS ROPOK (LODAN KULON)	1,075
87	P-087	POROS LODAN KULON - LODAN WETAN	2,371
88	P-088	POROS DESA LODAN WETAN	1,391
89	P-089	POROS LENGKONG - LODAN WETAN	1,681




No.	NO. RUAS	NAMA RUAS	Panjang (Km)
1	2	3	4
90	P-090	POROS DESA BONJOR	1,173
91	P-091	POROS NGOTET - KABONGAN KIDUL	2,669
92	P-092	POROS DEMAAN - BANYUURIP	1,021
93	P-093	POROS JAMBANGAN - PELANG	1,679
94	P-094	POROS DESA PELANG - GILIS	0,773
95	P-095	POROS GUNUNG Mulyo - DADAP Mulyo	1,215
96	P-096	POROS GONGGANG - SUMBER Mulyo	0,868
97	P-097	POROS DESA GONGGANG - DADAP Mulyo	1,400
98	P-098	POROS DESA SUMBER Mulyo	0,948
99	P-099	POROS PANCUR - TUYUHAN	1,150
100	P-100	POROS TANJUNGAN - KARANGANYAR	1,132
101	P-101	POROS PAMOTAN - DUKUH SRIDADI	0,686
102	P-102	POROS KEMADU - LAMBANGAN WETAN	1,853
103	P-103	POROS BATURNO - BABAKTULUNG	0,499
104	P-104	POROS KEBLORAN - SUMBER Mulyo	2,288
105	P-105	POROS SENDANG Mulyo - BANOWAN	0,810
106	P-106	POROS DESA BAJINGJOWO	1,700
107	P-107	POROS DK NGEDENG, KARAS	0,620
108	P-108	POROS DESA DOWAN_PAKIS	2,571
109	P-109	POROS DESA BITINGAN	2,238
110	P-110	POROS DOWAN	0,539
111	P-111	POROS TERONGAN - TENGGER	3,395
112	P-112	POROS WONOKERTO - TUDER	0,740
113	P-113	POROS DESA WONOKERTO	0,652
114	P-114	POROS DESA SALE	0,147
115	P-115	POROS KULUTAN - TREMBES	2,944
116	P-116	POROS DESA JOHO - JINANTEN	1,830
117	P-117	POROS DESA JINANTEN_MRAYUN	1,323
118	P-118	POROS DESA RINGIN - TEMPALING	2,431
119	P-119	POROS KENDALAGUNG - KRAGAN	1,296
120	P-120	POROS TLOGOMOJO - SRIDADI	1,323
121	P-121	POROS DESA NGAJARAN	1,071
122	P-122	POROS DESA NGAJARAN - BANCANG	2,666
123	P-123	POROS DESA BANCANG - MRAYUN	1,135
124	P-124	POROS DESA GADING	0,531
125	P-125	POROS DESA TAHUNAN - SEMEN	0,554
126	P-126	POROS DESA TAHUNAN	4,823
127	P-127	POROS DESA TAHUNAN - GADING	1,274
128	P-128	POROS DESA SLUKE - PANGKALAN	1,118
129	P-129	POROS DESA JINANTEN	0,352
130	P-130	POROS TEGALDOWO - DOWAN	1,773
131	P-131	POROS DESA TELGAWAH - SIDOMulyo	1,594
132	P-132	POROS DESA SENDANG Mulyo - SIDOMulyo	1,896
133	P-133	POROS DESA DEMAAN - PANOHAN	1,361
134	P-134	POROS DESA MEGAL - DEMAAN	3,114
135	P-135	POROS SIDOMulyo - NGEPLAK	1,934
136	P-136	POROS KULUTAN - SIDOMulyo	1,127



No.	NO. RUAS	NAMA RUAS	Panjang (Km)
1	2	3	4
137	P-137	POROS JOHO - NGEMPLAKREJO	0,789
138	P-138	POROS TEMPALING - NGEMPLAKREJO	0,752
139	P-139	POROS MLAGEN - JOHO	3,399
140	P-140	POROS DESA SEGOROMULYO - SENDANGAGUNG	1,851
141	P-141	POROS DESA KUNIR	0,967
142	P-142	POROS DESA BANYUURIP	0,619
143	P-143	POROS NGULAAN - LAMBANGAN WETAN	2,992
144	P-144	POROS DESA RANDUAGUNG	1,435
145	P-145	POROS DESA MENORO - MOJOKERTO	1,422
146	P-146	POROS DESA WETON - TURUS GEDE	0,776
147	P-147	POROS SENDANGAGUNG - DOROPAYUNG	1,920
148	P-148	POROS SUMBERAGUNG - GEMBLENGMULYO	2,911
149	P-149	POROS KOREWELANG - MLAWAT	2,776
TOTAL			250,897

BUPATI REMBANG


ABDUL HAFIDZ

